









詳細図

1

凡例

-  指定緊急避難場所
-  指定避難所
-  福祉避難所
-  AED
-  災害用ヘリポート
-  ドクターヘリ






浸水想定最大規模（浸水深）

-  20.0m~
-  10.0m~20.0m
-  5.0m~10.0m
-  3.0m~5.0m
-  1.0m~3.0m
-  0.5m~1.0m
-  0.3m~0.5m
-  0.3m未満

家屋倒壊等氾濫想定区域

-  氾濫流
-  河岸侵食

土砂災害

- 急傾斜地**
 -  土砂災害特別警戒区域（レッドゾーン）
 -  土砂災害特別警戒区域（イエローゾーン）
- 土石流**
 -  土砂災害特別警戒区域（レッドゾーン）
 -  土砂災害特別警戒区域（イエローゾーン）
- 地すべり**
 -  土砂災害特別警戒区域（イエローゾーン）

